








Legenda

-  Limite comunale
-  Fiume Volturno
-  Canale Fiumarella


Richieste di condono ai sensi della Legge 47/85.

-  Individuazione degli abusi per i quali sono state rilasciate Concessioni in Sanatoria.  
N. pratiche 205, per un volume totale di mc. 160.000,00.
-  Individuazione degli abusi per i quali le richieste di condono presentate sono ancora in attesa di valutazione.  
N. pratiche 378, per un volume totale di mc. 277.000,00.

Richieste di condono ai sensi della Legge 724/94.

-  Individuazione degli abusi per i quali sono state rilasciate Concessioni in Sanatoria.  
N. pratiche 1, per un volume totale di mc. 984,00.
-  Individuazione degli abusi per i quali le richieste di condono presentate sono ancora in attesa di valutazione.  
N. pratiche 21, per un volume totale di mc. 5.950,00.

Richieste di condono ai sensi della Legge 326/2003.

-  Individuazione degli abusi per i quali le richieste di condono presentate sono ancora in attesa di valutazione.  
N. pratiche 5, per un volume totale di mc. 879,00.



Progettista dell'ultima stesura del PUC di Grazzanise di cui alla deliberazione di Giunta Comunale, di adozione, n. 107 del 05/08/2021 arch. Aurelio Antonio Petrella

**PIANO URBANISTICO COMUNALE**  
(Ai sensi della L. R. Campania 22.12.2004 n°16 in conformità alla Delibera G.R. 11.05.2007 n°834)

Ufficio di Piano Comune di Grazzanise Arch. Maurizio Malena	RUP e Progettista (Autorità Procedente)
Prof. Arch. Emma Buondonno Arch. Chiara D'Alise	Urbanistica e N.T.A. collaboratore
Arch. Maria Teresa Di Marco	Rapporto Ambientale e Valutazione d'incidenza
Arch. Vincenzo Di Girolamo	Rapporto Ambientale
Agr. Raffaele Tamburino Ing. Aldo Ardito	Carta Uso agricolo del suolo Piano di Zonizzazione Acustica
Ufficio VAS Comune di Grazzanise Ing. Felice Zippo	Autorità competente

**DEFINITIVO**  
**Individuazione insediamenti abusivi**  
Novembre 2018 scala 1:5.000