









Legenda

-  Limite comunale
-  Fiume Volturno
-  Canale Fiumarella
-  Argine


Richieste di condono ai sensi della Legge 47/85.

-  Individuazione degli abusi per i quali sono state rilasciate Concessioni in Sanatoria.
N. pratiche 205, per un volume totale di mc. 160.000,00.
-  Individuazione degli abusi per i quali le richieste di condono presentate sono ancora in attesa di valutazione.
N. pratiche 378, per un volume totale di mc. 277.000,00.

Richieste di condono ai sensi della Legge 724/94.

-  Individuazione degli abusi per i quali sono state rilasciate Concessioni in Sanatoria.
N. pratiche 1, per un volume totale di mc. 984,00.
-  Individuazione degli abusi per i quali le richieste di condono presentate sono ancora in attesa di valutazione.
N. pratiche 21, per un volume totale di mc. 5.950,00.

Richieste di condono ai sensi della Legge 326/2003.

-  Individuazione degli abusi per i quali le richieste di condono presentate sono ancora in attesa di valutazione.
N. pratiche 5, per un volume totale di mc. 879,00.



Comune di Grazzanise

Provincia di Caserta

P. U. C.

PIANO URBANISTICO COMUNALE

Autorità Competente VAS
ing. Felice Zippo

Redattore - Autorità Procedente
arch. Aurelio Antonio Petrella

Adottato con Deliberazione di G.C. n. 107 del 05/06/2021.
Dichiarato coerente alle strategie a scala sovcomunale individuate dall'amministrazione provinciale, con prot. n.4570/Q del 16/06/2022.
Parere favorevole dell'Autorità di Bacino Distrettuale con prot. n. 4241 del 13/03/2023.
Parere favorevole igienico-sanitario Ad. CE con prot. n. 0099904/OPC/2138 del 18/04/2023.
Parere favorevole ai fini della verifica di compatibilità da parte della Giunta Regionale della Campania, prot. n. 227 del 02/11/2023.
Approvato con Deliberazione del Consiglio Comunale n. 61 del 29/12/2023.
Collaborazione post-prodotto per la pubblicazione sul sito istituzionale:
Arch. Marco Rafanelli - Orsoli Palazzo laureanda in architettura



DEFINITIVO - Individuazione insediamenti abusivi
TAV 10
scala 1:5,000
2021
Novembre