



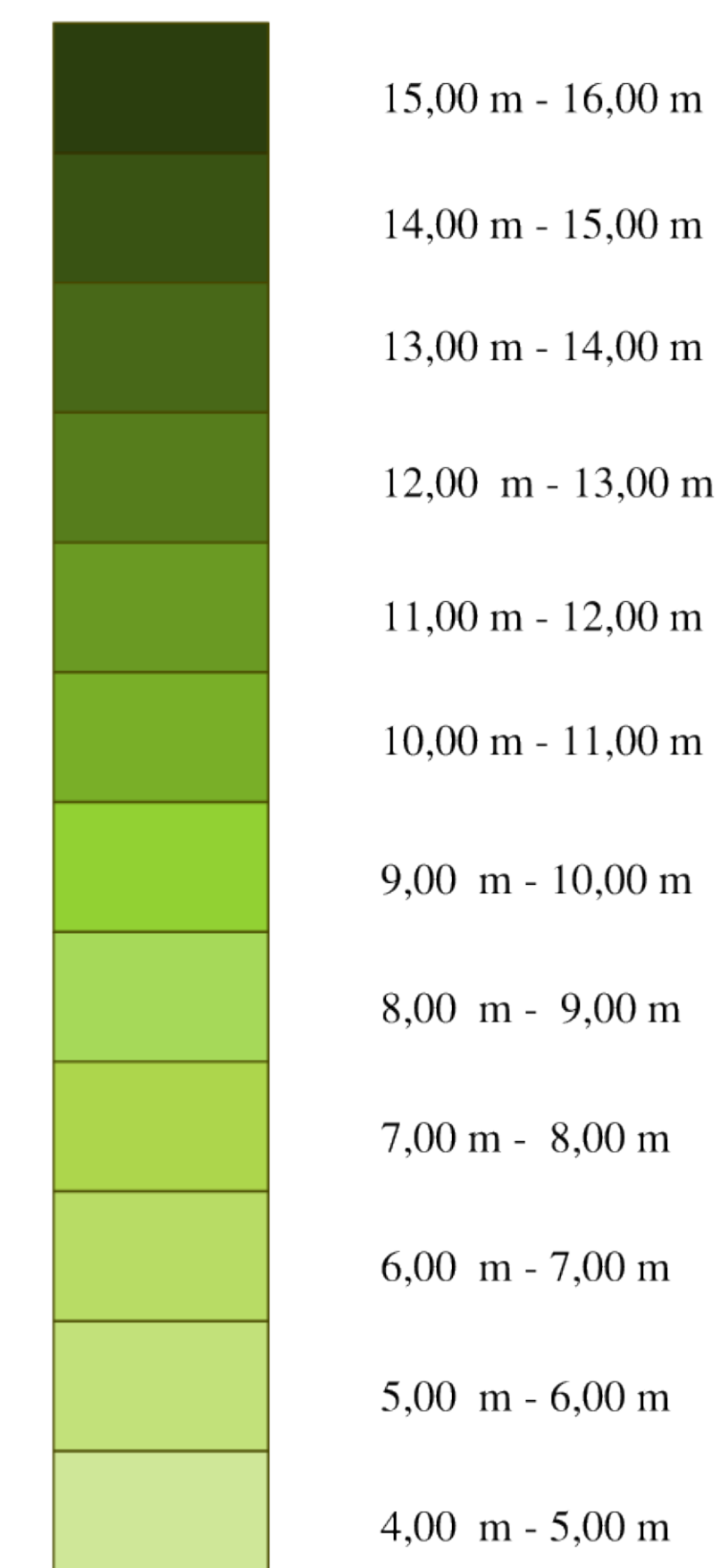


LEGENDA

-  Limite comunale
 -  Argine
 -  Fiume Volturno 18.373 m
 -  Canali
- | | |
|------------------|---------|
| 1. Fiumarella | 5.652 m |
| 2. Agnena | 9.231 m |
| 3. Apramo | 5.230 m |
| 4. Fosso Cardito | 4.234 m |



Comune di Grazzanise
Provincia di Caserta

P. U. C.
PIANO URBANISTICO COMUNALE

Autorità Competente VAS
ing. Felice Zizzo

Redattore - Autorità Procedente
arch. Aurelio Antonio Petrella

Adattato con Deliberazione di C.C. n. 107 del 05/08/2021.
Dichiarato coerente alle strategie a scala sovcomunitaria individuate dall'amministrazione provinciale, con prot. n. 4370/Q del 16/06/2022.
Parere favorevole dell'Autorità di Bacino Distrettuale con prot. n. 434 del 15/01/2023.
Parere favorevole agenzia-autorità Aul CE con prot. n. 009064/09C2/138 del 18/04/2023.
Parere favorevole ai fini della verifica di compatibilità da parte della Giunta Regionale della Campania, prot. n. 227 del 02/11/2023.
Approvato con Deliberazione del Consiglio Comunale n. 01 del 26/12/2023.
Collaborazione post-produzione per la pubblicazione sul sito istituzionale
Arch. Marco Scalfarotto - Obra Palumbo Incaurato in architetture

DEFINITIVO - Orografia e Idrografia
TAV 3
scala 1:10.000

2021
Novembre

