

















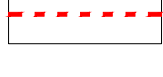





LEGENDA

-  Limite comunale
-  Argine
-  Fiume Volturmo
-  Canale
-  Cimitero
-  Aeroporto
-  Area militare
-  "Buffalo Valley" - Area prevalentemente zootecnica
-  "Cuore verde" - Area prevalentemente agricola
-  Area destinata a coltivazioni erbacee/ortive di pregio
-  Orti e giardini storici
-  Parco agricolo-didattico
-  Bosco dei nuovi nati
-  Parco a servizio del Polo della mozzarella
-  Parco agricolo-fluviale del Volturmo
-  Parchi agricoli-fluviali
-  Viabilità principale esistente
-  Miglioramento della viabilità principale esistente
-  Miglioramento della viabilità secondaria
-  Viabilità secondaria di progetto
-  Viabilità rurale
-  Viabilità ciclopedonale

Reti ecologiche

- 1 Parco agricolo-fluviale del Volturmo**
Area di grande valore naturalistico ed ambientale fruibile attraverso la realizzazione di una strada parco ciclabile e pedonale a ridosso dell'argine che permette di raggiungere le sponde del fiume per una passeggiata in un ambiente ad alto grado di naturalità.
- 2 Parco verde attrezzato del Canale Fiumarella**
Riqualificazione delle sponde del Canale e realizzazione di un percorso ciclabile per la fruizione di un'area attrezzata ricreativa.
- 3 Canale Apramo**
- 4 Fosso Cardito**
Riqualificazione e rinaturalizzazione dei canali naturali attraverso la piantumazione di alberi, siepi e la realizzazione di percorsi ciclopedonali fruibili lungo le sponde.
- 5 Parco verde del Canale Agnena**
Riqualificazione e rinaturalizzazione attraverso la piantumazione di alberature ad alto fusto finalizzata alla creazione di una cintura verde lungo il confine comunale per la salvaguardia del territorio rurale quale risorsa paesaggistica e produttiva.
- 6** Riqualificazione delle principali strade di attraversamento del territorio agricolo attraverso la piantumazione di alberature e la realizzazione di piste ciclabili per l'integrazione dei percorsi principali con l'intero sistemamentistico rurale.
- 7** Riqualificazione e completamento della rete viaria rurale sull'intero territorio per una migliore accessibilità ai fondi agricoli, alle aziende ed alle masserie.



Comune di Grazzanise
Provincia di Caserta

P. U. C.

PIANO URBANISTICO COMUNALE

Autorità Competente VAS: *ing. Felice Zizzo* Redattore - Autorità Procedente: *arch. Aurelio Antonio Petrella*

Adottato con Deliberazione di G.C. n. 107 del 05/08/2021.
Dichiarato coerente alla strategia a scala sovcomunale individuata dall'amministrazione provinciale, con prot. n.4370/Q del 16/06/2022.
Piano Favevole dell'Autorità di Bacino Distrettuale con prot. n. 4241 del 15/03/2023.
Piano Favevole Igiene-Sanitario Ad CE con prot. n. 009904/L/OPC/138 del 18/04/2023.
Piano Favevole a fini della verifica di compatibilità della Giunta Regionale della Campania, prot. n. 227 del 02/11/2023.
Approvato con Deliberazione del Consiglio Comunale n. 61 del 30/12/2023.
Collaborazione per la redazione del Piano Urbanistico:
Arch. Marco Rafanelli - Onofrio Palazzo laureanda in architettura.