





































**LEGENDA**

-  Limite comunale
-  Argine
-  Fiume Volturno
-  Canale
-  Cimitero
-  Aree sottoposte a vincolo cimiteriale
-  Aeroporto
-  Area militare
-  Perimetrazione area oggetto di Piano di recupero approvato con delibera di C.C. n°10 del 30/03/2007
- Destinazioni di progetto**
-  Centro storico
-  Orti e giardini storici
-  Architettura rurale di interesse storico
-  Aree di pertinenza delle architetture rurali di interesse storico
-  Centro urbano
-  Social Housing (PUA)
-  Mixité urbane - Frammento urbano a funzioni integrate (residenziale, commerciale, produttivo da sottoporre a PUA)
-  Area a vocazione produttiva - commerciale
-  Area agricola
-  Orti e giardini urbani
-  Attrezzature pubbliche e servizi collettivi esistenti
-  Attrezzature pubbliche e servizi collettivi di progetto ad iniziativa pubblica
-  Attrezzature pubbliche e servizi collettivi di progetto ad iniziativa pubblica - Area a verde
-  Attrezzatura pubblica su bene confiscato alla camorra per la realizzazione della Isola della legalità con Isola ecologica (opera finanziata)
-  Attrezzatura pubblica su bene confiscato alla camorra per la realizzazione di una Fattoria didattica e orti sociali (opera finanziata)
-  Attività terziarie, attrezzature e servizi collettivi ad iniziativa privata
-  Polo della mozzarella- convention hall, museo della vita contadina legato alla produzione mozzarella, commercializzazione, info point regionale per l'imprenditoria giovanile in agricoltura e le aziende, centro di formazione, attrezzature commerciali su proprietà della Regione Campania
-  Area di tutela ambientale -Parco agricolo-fluviale del Volturno
-  Area di tutela ambientale - Parco agricolo-fluviale
-  Fascia di rispetto fluviale
-  Miglioramento della viabilità lungo l'argine
-  Miglioramento della viabilità principale
-  Miglioramento della viabilità secondaria
-  Viabilità secondaria di progetto
-  Miglioramento della viabilità rurale
-  Viabilità ciclopedonale di progetto
-  Parcheggi di progetto



**Comune di Grazzanise**  
 Provincia di Caserta

**P. U. C.**

**PIANO URBANISTICO COMUNALE**

*Autorità Competente: VAS  
 Ing. Felice Zizzo*

*Redattore - Autorità Precedente  
 arch. Aurelio Antonio Petrella*

Adottato con Deliberazione di G.C. n. 107 del 05/08/2021.  
 Dichiarato coerente alle strategie e ai programmi strategici dell'Amministrazione provinciale, con prov. n. 4370/21 del 16/06/2022.  
 Punte favorevole dell'Autorità di Bacino Distrettuale con prot. n. 4241 del 13/03/2023.  
 Punte favorevole dell'Autorità di Bacino Distrettuale con prot. n. 4099/21 del 04/04/2023.  
 Punte favorevole ai fini della verifica di compatibilità da parte della Giuria Regionale della Campania, prot. n. 227 del 02/11/2023.  
 Approvato con Deliberazione del Consiglio Comunale n. 41 del 20/12/2022.  
 Collaborazione grafico-prodotto per la pubblicazione sul sito istituzionale  
 arch. Marco Santarelli - Obiektiva Palazzo Invernale in architettura